



АДМИНИСТРАЦИЯ ГОРОДА ПЕРМИ
ДЕПАРТАМЕНТ ЗЕМЕЛЬНЫХ ОТНОШЕНИЙ

РЕШЕНИЕ

о размещении объектов № 947 от 13.07.2018

г. Пермь, ул. Сибирская, 15

Департамент земельных отношений администрации города Перми в соответствии с пунктом 3 статьи 39.36 Земельного кодекса Российской Федерации, Положением о порядке и условиях размещения объектов на землях или земельных участках, находящихся в государственной или муниципальной собственности, на территории Пермского края без предоставления земельных участков и установления сервитутов, утвержденным постановлением Правительства Пермского края от 22.07.2015 № 478-п

разрешает АО «Газпром газораспределение Пермь» (ИНН 5902183841, ОГРН 1025900512670, место нахождения: 614000, Пермский край, г. Пермь, ул. Петропавловская, 43)

размещение объекта: газопровод давлением до 1,2 МПа, для размещения которого не требуется разрешения на строительство, к участку по ул. Комсомольской, 11 в п. Новые Ляды

способ размещения объекта: подземный

на землях: государственная собственность на которые не разграничена

на срок: 11 месяцев

местоположение: г. Пермь, Свердловский район, п. Новые Ляды, ул. Комсомольская, ул. Кирова.

Территория, согласно схеме, расположена в зонах с особыми условиями использования территорий: охранные зоны объектов электросетевого хозяйства.

АО «Газпром газораспределение Пермь»:

1. Соблюдать правила охраны электрических сетей, установленные Постановлением Правительства Российской Федерации от 24.02.2009 № 160 «О порядке установления охранных зон объектов электросетевого хозяйства и особых условий использования земельных участков, расположенных в границах таких зон».

2. В соответствии с пунктом 7(2) Положения о порядке и условиях размещения объектов на землях или земельных участках, находящихся в государственной или муниципальной собственности, на территории Пермского края без предоставления земельных участков и установления сервитутов, утвержденного постановлением Правительства Пермского края от 22.07.2015 № 478-п, представить в департамент земельных отношений администрации города Перми в течении 1 месяца с момента размещения объектов материалы контрольной геодезической съемки размещенных объектов на бумажном и электронном носителях на безвозмездной основе.

В соответствии со статьей 20¹ Закона Пермского края от 14.09.2011

№ 805-ПК «О градостроительной деятельности в Пермском крае» АО «Газпром газораспределение Пермь»:

1. Не позднее, чем за 10 рабочих дней до начала строительства и реконструкции безвозмездно передать в департамент градостроительства и архитектуры администрации города Перми один экземпляр копий разделов проектной документации, предусмотренных пунктом 1 части 12 статьи 48 Градостроительного кодекса Российской Федерации.

2. В течение 10 рабочих дней после окончания работ по строительству, реконструкции безвозмездно передать в департамент градостроительства и архитектуры администрации города Перми схему, отображающую расположение объекта и сетей инженерно-технического обеспечения, подписанную АО «Газпром газораспределение Пермь».

Приложение:

Схема предполагаемых к использованию земель или части земельного участка с координатами поворотных точек границы земельного участка (на 1л. в 1 экз.).

Заместитель начальника
отдела предоставления
земельных участков



М.П.

Н.М. Санникова

Схема предполагаемых к использованию земель или части земельного участка

Объект: Газопровод давлением до 1,2 Мпа, для размещения которого не требуется разрешения на строительство
 Местоположение: к участку по адресу: г. Пермь, р-н Свердловский, п. Новые Ляды, ул. Комсомольская, д.11
расположенных по адресу: Пермский край, г.Пермь,
р-н Свердловский, п. Новые Ляды, ул.Комсомольская, ул.Кирова Каталог координат м

Площадь земель или части земельного участка, кв.м.: 61

Категория земель: земли населенных пунктов

Вид разрешенного использования: -

Описание границ смежных землепользователей:

От точки н1 до точки н2 - земельный участок

с кадастровым номером 59:01:5110028:2

От точки н2 до точки 4 - земли общего пользования

От точки н4 до точки н5 - земельный участок

с кадастровым номером 59:01:5110028:50

От точки н5 до точки н1 - земли общего пользования

От точки н6 до точки н9 - земельный участок

с кадастровым номером 59:01:0000000:960

От точки н9 до точки н10 - земли общего пользования









От точки н10 до точки н13 - земельный участок

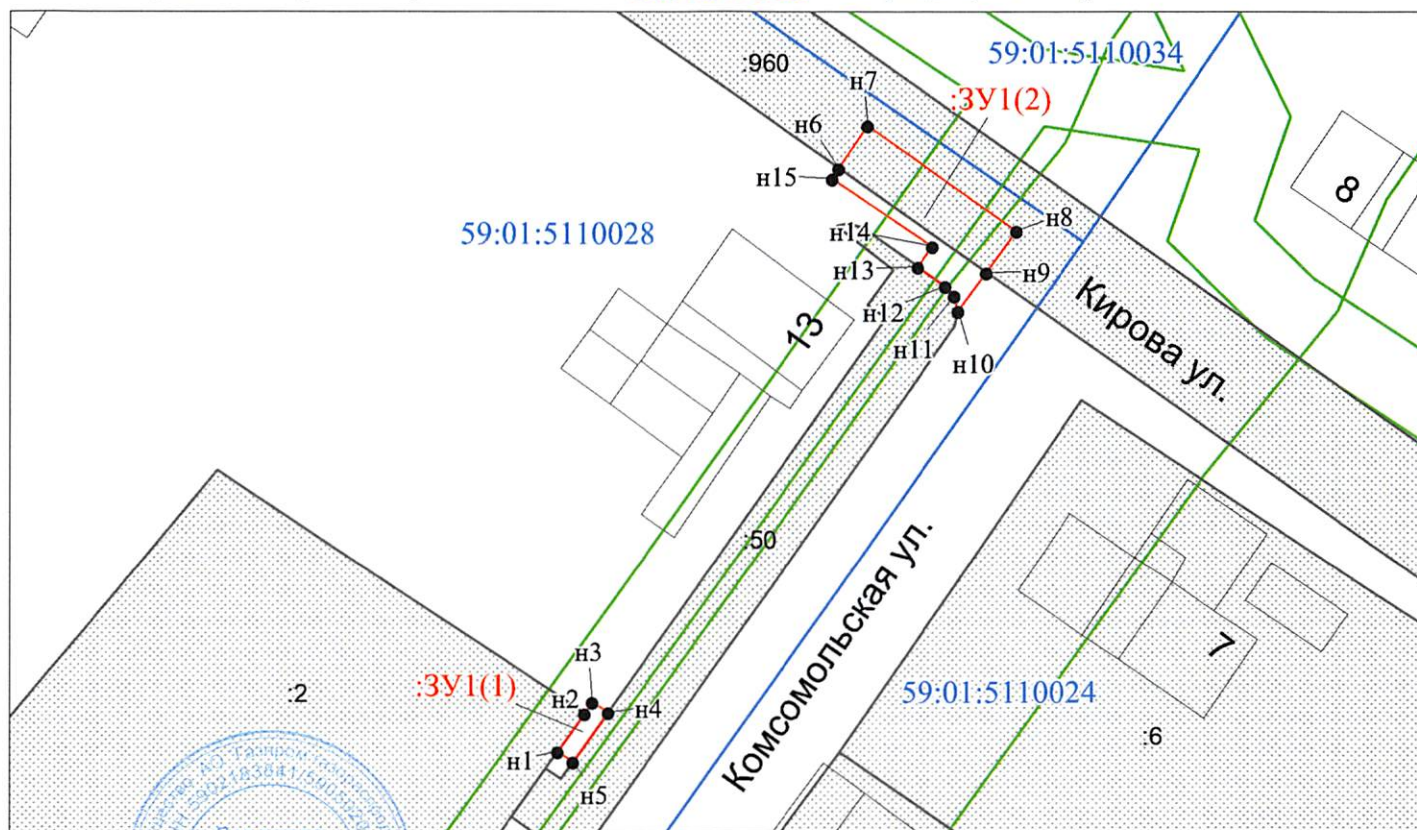
с кадастровым номером 59:01:5110028:50

От точки н13 до точки н6 - земли общего пользования

№ точки границы	X	Y
н1	522641.89	2253451.37
н2	522644.43	2253453.16
н3	522645.18	2253453.68
н4	522644.50	2253454.71
н5	522641.21	2253452.40
н1	522641.89	2253451.37
н6	522680.53	2253469.97
н7	522683.37	2253471.86
н8	522676.39	2253481.72
н9	522673.67	2253479.74
н10	522671.12	2253477.89
н11	522672.12	2253477.62
н12	522672.76	2253477.04
н13	522674.04	2253475.21
н14	522675.41	2253476.18
н15	522679.85	2253469.52
н6	522680.53	2253469.97

Условные обозначения:

- | | | | | |
|--|--|---|---------------|---|
|  | - предполагаемый участок земель, на которых планируется размещение объекта |  | 59.01.2.3593 | - зоны с особыми условиями использования территории, сведения о которых внесены в ГКН |
|  | - границы и номер земельного участка, сведения о которых внесены в ГКН |  | :3У1 | - обозначение запрашиваемого земельного участка |
|  | - границы и номер объекта капитального строительства, сведения о которых внесены в ГКН |  | н1 | - характерная точка границ земель или части земельного участка |
|  | - граница кадастрового квартала |  | 59:01:5110028 | - номер кадастрового квартала |



Масштаб 1:500

Заявитель:

/ Егошина И.В.

(подпись, расшифровка подписи)

(для юридических лиц
и индивидуальных предпринимателей)